




# REGIONE LAZIO

## CARTA TECNICA REGIONALE

Scala 1:5000



### Elemento n° 364081 ALVEO DEL LAGO DI STRACCIACAPPA

#### COORDINATE DEI VERTICI

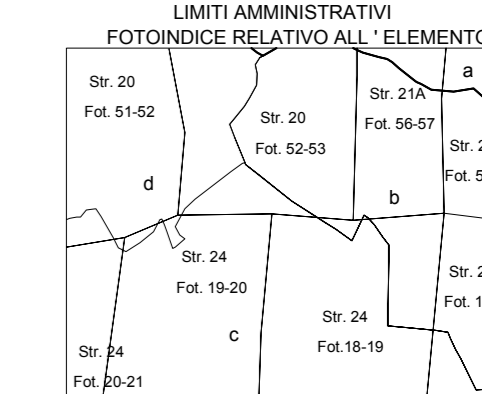
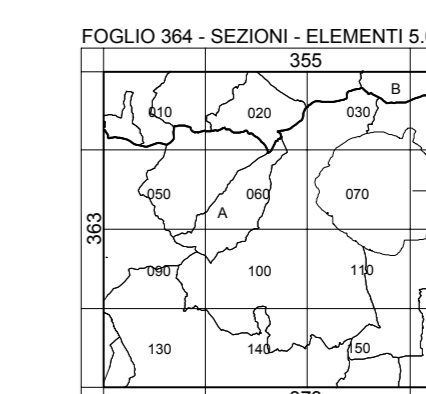
Vertice	GEOGRAFICHE			
	ED1950 LONGITUDINE	LATITUDINE	ROMA40 LONGITUDINE	WGS84 - ETRF89 LONGITUDINE
NO	12°17'30"	42°09'00"	-00°09'41"	42°08'54"
NE	12°20'00"	42°09'00"	-00°07'11"	42°08'54"
SO	12°17'30"	42°07'30"	-00°09'41"	42°07'24"
SE	12°20'00"	42°07'30"	-00°07'11"	42°07'24"

Vertice	CARTOGRAFICHE			
	UTM ED1950 Fuso 33	GAUSS - BOAGA Fuso Est	UTM - WGS84 - ETRF89 Fuso 33	UTM - WGS84 - ETRF89 Fuso 33
NO	276 211	4 670 064	2 296 147	4 669 882
NE	279 654	4 669 955	2 299 590	4 669 773
SO	276 123	4 667 288	2 296 058	4 667 106
SE	279 567	4 667 179	2 299 503	4 666 907

Costanti di transito da Gauss-Boaga a U.T.M. ED50 Fuso Est DE= + 2019936 DN= - 182

#### QUADRI D'UNIONE



A) ROMA

B) VITERBO

a) Nepi

b) Campagnano Romano

c) Roma

d) Trivignano Romano



ORTOFOTO Scala 1 : 25000

Volo del 2002 di proprietà della Regione Lazio  
Restituzione del 2005

Società realizzatrice :

Lamco S.r.l. - 04100 Latina  
Via del Piccarello, 26 C  
info@lamco.eu

Direzione Lavori :

Prof. Antonio Catzone

Commissione di Collaudo :

Ing. Sandro Cossetto - Presidente  
Ing. Arnaldo Cicchetti  
Av.ssa Maria Cristina Manni

VIETATA LA RIPRODUZIONE A TERMINI DI LEGGE  
MATERIALE DI ESCLUSIVA PROPRIETÀ DELLA REGIONE LAZIO