




REGIONE LAZIO

CARTA TECNICA REGIONALE

Scala 1:5000



Elemento n° 364082 LAGO DI MARTIGNANO

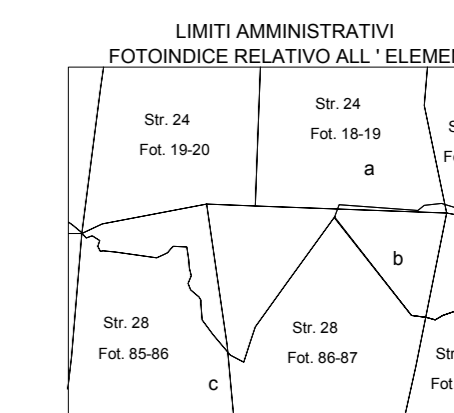
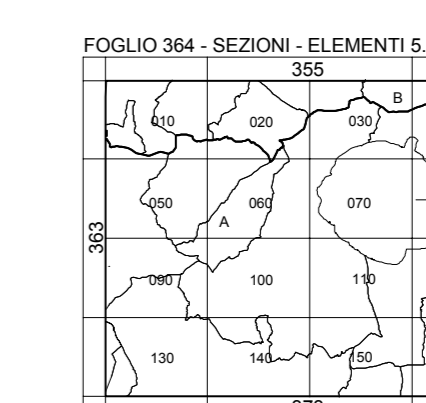
COORDINATE DEI VERTICI

Vertice	GEOGRAFICHE					
	ED1950		ROMA40		WGS84 - ETRF89	
	LONGITUDINE	LATITUDINE	LONGITUDINE	LATITUDINE	LONGITUDINE	LATITUDINE
NO	12°17'30"	42°07'30"	-00°09'41"	42°07'24"	12°17'27"	42°07'26"
NE	12°20'00"	42°07'30"	-00°07'11"	42°07'24"	12°19'57"	42°07'26"
SO	12°17'30"	42°06'00"	-00°09'41"	42°05'54"	12°17'27"	42°05'56"
SE	12°20'00"	42°06'00"	-00°07'11"	42°05'54"	12°19'57"	42°05'56"

Vertice	CARTOGRAFICHE					
	UTM ED1950 Fuso 33		GAUSS - BOAGA Fuso Est		UTM - WGS84 - ETRF89 Fuso 33	
NO	276 123	4 667 288	2 296 058	4 667 106	000 000	0 000 000
NE	279 567	4 667 179	2 299 503	4 666 997	000 000	0 000 000
SO	276 035	4 664 511	2 295 970	4 664 329	000 000	0 000 000
SE	279 480	4 664 403	2 299 416	4 664 221	000 000	0 000 000

Costanti di transito da Gauss-Boaga a U.T.M. ED50 Fuso Est DE+ + 2019935 DN+ - 182

QUADRI D'UNIONE



A) ROMA

B) VITERBO

A) ROMA

B) Campagnano di Roma

C) Anguillara Sabazia



ORTOFOTO Scala 1 : 25000

Volo del 2002 di proprietà della Regione Lazio
Restituzione del 2005

Società realizzatrice :

Lamco S.r.l. - 04100 Latina
Via del Piccarello, 26 C
info@lamco.eu

Direzione Lavori :
Prof. Antonio Cabzone

Commissione di Collaudo - Presidente
Ing. Sandro Cossetto - Proponente
Ing. Arnaldo Cicchetti
Av.sa Maria Cristina Manni

VIETATA LA RIPRODUZIONE A TERMINI DI LEGGE
MATERIALE DI ESCLUSIVA PROPRIETÀ DELLA REGIONE LAZIO