




# REGIONE LAZIO

## CARTA TECNICA REGIONALE

Scala 1:5000



### Elemento n° 365012 RONCIGLIANO

#### COORDINATE DEI VERTICI

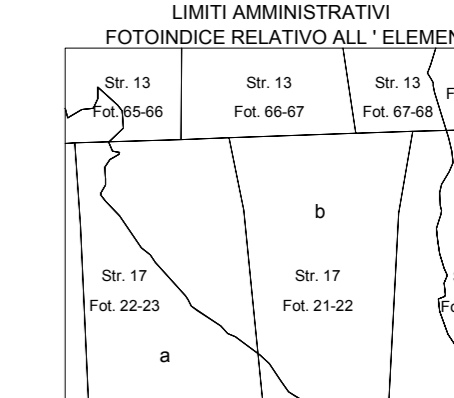
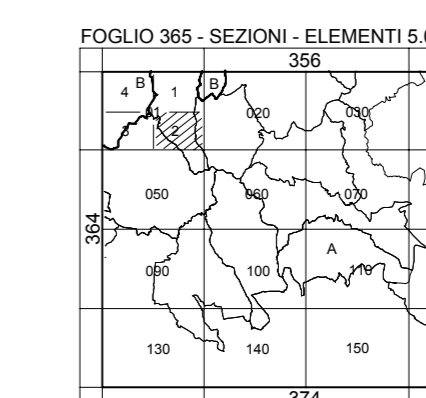
Vertice	GEOGRAFICHE					
	ED1950 LONGITUDINE	ED1950 LATITUDINE	ROMA40 LONGITUDINE	ROMA40 LATITUDINE	WGS84 - ETRF89 LONGITUDINE	WGS84 - ETRF89 LATITUDINE
NO	12°22'30"	42°10'30"	-00°04'11"	42°10'24"	12°22'27"	42°10'26"
NE	12°25'00"	42°10'30"	-00°02'11"	42°10'24"	12°24'57"	42°10'26"
SO	12°22'30"	42°09'00"	-00°04'11"	42°08'54"	12°22'27"	42°08'56"
SE	12°25'00"	42°09'00"	-00°02'11"	42°08'54"	12°24'57"	42°08'56"

Vertice	CARTOGRAFICHE					
	UTM ED1950 Fuso 33	GAUSS - BOAGA Fuso Est	UTM - WGS84 - ETRF89 Fuso 33	UTM - WGS84 - ETRF89 Fuso 33		
NO	283 182	4 672 625	2 303 118	4 672 443	283 113	4 672 432
NE	286 624	4 672 520	2 306 560	4 672 338	286 555	4 672 327
SO	283 097	4 669 849	2 303 033	4 669 667	283 028	4 669 656
SE	286 540	4 669 743	2 306 476	4 669 562	286 471	4 669 551

Costanti di transito da Gauss-Boaga a U.T.M. ED50 Fuso Est: DN+ = 2019936 DN- = 182

#### QUADRI D'UNIONE



A) ROMA  
B) VITERBO  
C) RIETI

a) Campagnano di Roma  
b) Mazzano Romano  
c) Magliano Romano



ORTOFOTO Scala 1 : 25000

Volo del 2002 di proprietà della Regione Lazio  
Restituzione del 2005

Società realizzatrice :

Lamco S.r.l. - 04100 Latina  
Via del Piccarello, 26 C  
info@lamco.eu

Direzione Lavori :  
Prof. Antonio Catizzone

Commissione di Collaudo :  
Ing. Sandro Cossetto - Presidente  
Ing. Arnaldo Cicchetti  
Av.ssa Maria Cristina Manni

VIETATA LA RIPRODUZIONE A TERMINI DI LEGGE  
MATERIALE DI ESCLUSIVA PROPRIETÀ DELLA REGIONE LAZIO